










"GEODEZJA"
Włodzimierz Ptaszyński
 Jeziorko, ul. Kolejowa 11
 05-450 Zalesie Górne
 NIP: 123-087-27-15. tel. 0 502 27 27 28

GEODETA UPRAWNIONY
mgr inż. Włodzimierz Ptaszyński
 upr. zaw. nr 19198

<p>Powstanie, bez niniejszego dokonywania zapisów w wyniku prac geodezyjnych i kartograficznych, których rezultaty zostały opracowane i wydrukowane z uwzględnieniem Jednoczesnej informacji, że jest to świadomy dowód na odpowiedzialność kamery za złożenie takiego zapisu.</p>	
<p>Identyfikator zapisu pracy geodezyjnych</p>	<p>GEK 6640 7009.2021</p>
<p>Organ służby geodezyjnej, który otrzymał zgłoszenie</p>	<p>STAROSTA PASELEZYŃSKI</p>
<p>Wykonawca prac geodezyjnych</p>	<p>GEODEZJA WŁODZIMIERZ PTASZYŃSKI</p>
<p>Numer i data sporządzenia dokumentu zawierającego wyniki pomiarów i wytycznych</p>	<p>Protokół Wytycznej nr GEK 6640 7009.2021.2 z dnia 10.11.2021</p>
<p>Inne i nazwisko oraz imię i nazwisko zarządcy zasobów kamery</p>	<p>mgr inż. Włodzisław Ptasiński ur. 03.01.1918</p>

OZNACZENIA SZRAFUR			
Oznaczenie szrafurą	Objekt/nawierzchnia	Materiał	Stan
	boisko do piłki nożnej o wymiarach 30x62m	trawa syntetyczna na macie amortyzującej	projektowane
	boisko wielofunkcyjne o wymiarach 17x26m (koszykówka + siatkówka)	nawierzchnia szcztka (poliuretanowa)	projektowane
	plac zbiórek Centrum Sportu	kostka betonowa typu "Behaton"	projektowany
	komunikacja wewnętrzna	kostka betonowa typu "Behaton"	projektowane według odrębnego opracowania
	chodniki - komunikacja piesza	kotka betonowa typu "Holland"	projektowane
	plac zabaw	trawa syntetyczna na macie amortyzującej	istniejący
	komunikacja piesza i kołowa	kostka betonowa	projektowana
	miejsca postojowe dla samochodów osobowych wym. 2.5x5,0m oraz 3.6x5,0m(NFS) - 4+1NFS=5 stanowisk	kostka betonowa typu "Holland"	projektowane według odrębnego opracowania
	tereny zieleni niskiej i wysokiej	-	istniejące

OZNACZENIA INSTALACJI SANITARNEJ		
Symbol	Element instalacji	Stan
-----	instalacja kanalizacji deszczowej	projektowane według odrębnego opracowania
A1-----A2	system odwodnienia liniowego ACO	projektowane według odrębnego opracowania
-----	instalacja kanalizacji deszczowej	projektowane według odrębnego opracowania
-----A2	osadnik systemu odwodnienia ACO 2 szkl.	projektowane
-----	sączki drenarskie Ø126/113, SN-8, PVC-U	projektowane
-----	zbieracz drenarskie Ø160/145, SN-8, PVC-U	projektowane
-----	instalacja kanalizacji deszczowej	projektowane według odrębnego opracowania
-----	PVC Ø200 PVC-U, SN-8	projektowane według odrębnego opracowania
Si	studnie instalacji kanalizacji deszczowej	istniejące
Sbp	studnia żelbetowa z ujęciem wody Ø1500, wyposażona w osadnik - 1szt.	projektowane według odrębnego opracowania
Sb	studnia żelbetowa zbiorcza Ø1000 - 5szt.	projektowane według odrębnego opracowania
Sp	studnia inspekcyjna PP Ø450 - 5szt.	projektowane

OZNACZENIA INSTALACJI ELEKTRYCZNEJ		
Symbol	Element instalacji	Stan
	złącze kablowe	zgłoszenie nr. rej. ARB 6740 2 466 2022 AS
	uziom szpiłkowy, Ruz<20 Ω	zgłoszenie nr. rej. ARB 6740 2 466 2022 AS
	Oprawa oświetleniowa na źródła LED, zasilanie bezpośrednie napięciem 230V, montaż za pomocą regulowanego uchwytu ze stał nierdzewnej	zgłoszenie nr. rej. ARB 6740 2 466 2022 AS
	kabel energoelektryczny YKY 5x25mm ² w rurze DVR75 YKY 5x10mm ² w rurze DVR50	zgłoszenie nr. rej. ARB 6740 2 466 2022 AS

Potwierdzam zgodność mapy z mapą do celów projektowych przyjętą do zasobu PODGIK w Piasecznie w dniu 10.11.2021 o numerze GEK.6640.7009.2021.2

PRZEDSIĘBIORSTWO PROJEKTOWO-WYKONAWCZE "deem" Anna Dziuba-Jagłńska Wiktorów 50, 98-350 Biała	Projektant: Zagospodar.	mgr inż. arch. Anna Dziuba-Jagłńska spec. architektura	UDC: 01 261-00KK/2012, LO-0769
	Opracował: Zagospodar.	inż. Łukasz Włodarczyk	_____

<p>data sporządzenia rysunku:</p> <p>21.03.2024r.</p>	<p>ZALĄCZNIK DO ZGŁOSZENIA</p>		<p>nr rysunku:</p> <p>Z-1a</p> <p>skala:</p> <p>1:500</p>
	<p>Nazwa projektu budowlanego:</p> <p>BUDOWA BOISK ZEWNĘTRZNYCH Z DRENŻEM, PIKOCCHWYTÓW, PLACU UTWARDZONEGO ORAZ ELEMENTÓW MAŁEJ ARCHITEKTURY</p>	<p>Lokalizacja:</p> <p>działki nr ewid. 8/13; 8/7; jedn. ewid.: 141803; 2 Lesznowska pobieg ewid.: 0032 Zakłady Ziemie ID działek: 141803, 2.0032.8/13; 141803, 2.0032.8/7</p>	
	<p>Inwestor:</p> <p>Gmina Lesznowska ul. Gminna 60 05-006 Lesznowska</p>	<p>Tytuł rys.:</p> <p>Planusza pomocnicza - uzbrojenie terenu</p>	
	<p>Branza:</p> <p>ZAGOSPODAROWANIE TERENU</p>		